

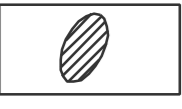



PROGNOZA ODDZIAŁYWANIA NA ŚRODOWISKO

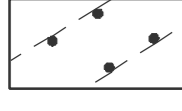
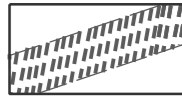


MIEJSCOWY PLAN ZAGOSPODAROWANIA PRZESTRZENNEGO GMINY SANOK DLA CZĘŚCI MIEJSCOWOŚCI STRACHOCINA

LEGENDA:









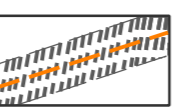
USTALENIA PLANU

-  granica obszaru objętego planem
-  linie rozgraniczające tereny o różnym przeznaczeniu lub o różnych zasadach zagospodarowania
- R** tereny rolnicze
- R.PG** tereny rolnicze znajdujące się w obszarze i terenie górniczym "STRACHOCINA - PMG"
- ZL** tereny lasów
- G** tereny sieci gazociągowej
- KDL** tereny dróg publicznych klasy L (lokalnej)
-  udokumentowane stanowiska archeologiczne
-  strefa ochrony konserwatorskiej

USTALENIA WYNIKAJĄCE Z PRZEPISÓW ODRĘBNYCH

-  strefa techniczna od istniejącej sieci infrastruktury technicznej
-  strefa techniczna od projektowanej sieci infrastruktury technicznej
-  obszar górniczy "STRACHOCINA PMG"
-  teren górniczy "STRACHOCINA PMG"

ELEMENTY INFORMACYJNE NIE BĘDĄCE USTALENIAMI PLANU

-  projektowany gazociąg wysokoprężny DN700
-  rów melioracyjny
-  ciek i potoki
-  tereny zmeliorowane
-  granica administracyjna
-  miejsca przecięcia linii gazociągu z istniejącymi ciekami - tereny narażone na zwiększoną erozję i naruszenie obecnego funkcjonowania systemu koryta cieków
-  obszary przeznaczone do wylesienia
-  obszary narażone na wzrost erozji wodnej oraz wymywanie substancji mineralnych z gleby wskutek nieprawidłowej gospodarki rolnej
-  na etapie budowy możliwa emisja hałasu oraz zanieczyszczeń powietrza, przepłoszenie zwierząt z siedlisk

